



№ точки	Координаты :с/з/у/	
	X	Y
1	400802.38	1551112.81
2	400707.09	1551091.28
3	400677.34	1551085.01
4	400625.00	1551072.38
5	400597.75	1551067.48
6	400585.40	1551063.29
7	400564.57	1551049.95
8	400552.13	1551028.63
9	400521.38	1550952.25
10	400511.32	1550919.92
11	400500.81	1550890.58
12	400477.29	1550807.94
13	400465.20	1550753.96
14	400434.15	1550639.79
15	400401.14	1550529.51
16	400365.15	1550402.05
17	400349.50	1550346.43
18	400325.08	1550265.24
19	400295.39	1550160.82
20	400274.67	1550126.86
21	400257.42	1550104.22
22	400237.06	1550066.41
23	400235.80	1550064.08
24	400245.69	1550064.16
25	400247.10	1550066.51
26	400265.99	1550098.15
27	400283.35	1550120.93
28	400305.10	1550156.58
29	400335.15	1550262.29
30	400359.59	1550343.49
31	400375.25	1550399.21
32	400411.23	1550526.58
33	400444.24	1550636.91
34	400475.40	1550751.44
35	400487.48	1550805.36
36	400510.81	1550887.37
37	400521.28	1550916.59
38	400531.28	1550948.78
39	400561.59	1551024.00
40	400572.36	1551042.48
41	400589.98	1551053.76
42	400600.38	1551057.29
43	400627.16	1551062.10
44	400679.66	1551074.77
45	400709.35	1551081.02
46	400804.33	1551103.01
1	400802.38	1551112.81

Лист 1.1

Лист 1.2

Инв.№
Экз.№
Гриф секретности: Н/С

Лист 1.7

Лист 1.6

Лист 1.5







Лист 1.3

Цит. 1, 2

Соединение с листом 1.3

Соединение с листом 1.5

УСЛОВНЫЕ ОБОЗНАЧЕНИЯ

- | | |
|---|---|
|  | Граница образуемого земельного участка, предоставляемого для строительства газопровода (по границе красной линии) |
|  | Красная линия устанавливаемая (по границе образуемого участка) |
|  | Граница участков, поставленных на кадастровый учет |
|  | Газопровод проектируемый |
|  | Зона планируемого размещения линейного объекта |
|  | Точки координат красных линий |

Примечания:

1. Красные линии устанавливаются по границам территории, в отношении которой осуществляется подготовка проекта планировки и межевания

[illegible]

Формат A1